



9. Lions-MS-Charity Oldtimerausfahrt am 15. Juni 2024

(Auszug des Bordbuchs zum Nachfahren der Route)

Wir danken für die Unterstützung von:



Liebe Oldtimerfreundinnen und -freunde,

Die insgesamt ca. 150 km lange Tour führt vom Parkplatz der Harald-Striewski-Halle, Hohner Str. 8 in Fockbek, in einem südlichen Bogen nach Friedrichstadt (Teilabschnitte 1a – 1c) und dann nördlich geführt zurück zum Hohen Arsenal in Rendsburg (Teilabschnitte 2a – 2b).

Die Route wird über asphaltierte Straßen geführt, die überwiegend Nebenstrecken und Wirtschaftswege sind. Das verspricht ein landschaftlich reizvolles, aber auch anspruchsvolles Fahrvergnügen! Es gibt viele schöne und flüssige, aber häufig auch unübersichtliche Kurven – also seien Sie bitte vorsichtig. Beim Erkunden der Route hat eine Menge Wild vor uns die Straße gekreuzt!!

Auf der Route gibt es drei landschaftlich herausragende Abschnitte, die aber über Pisten und Spurwege führen, deren jeweils aktuellen Zustand wir nicht kennen. Sie können diese Abschnitte jedoch auf ausgewiesenen Ausweichrouten meiden. Sollten Sie ansonsten auf nicht asphaltierten Wegen fahren, sind Sie falsch unterwegs...!

Friedrichstadt bietet sich für eine entspannte Mittagspause an. Der Routenabschnitt 1c führt Sie zum Parkplatz „Altstadt“ direkt am Ufer der Treene. Von dort erreichen Sie über eine Fußgängerbrücke in nur fünf Gehminuten die wunderschöne Innenstadt.

Gefahren wird nach Roadbook mit „Chinesenzeichen“. Zusätzlich finden Sie in diesem Bordbuch eine Übersichtskarte, die Sie im Bedarfsfall hoffentlich wieder auf den rechten Weg führt.

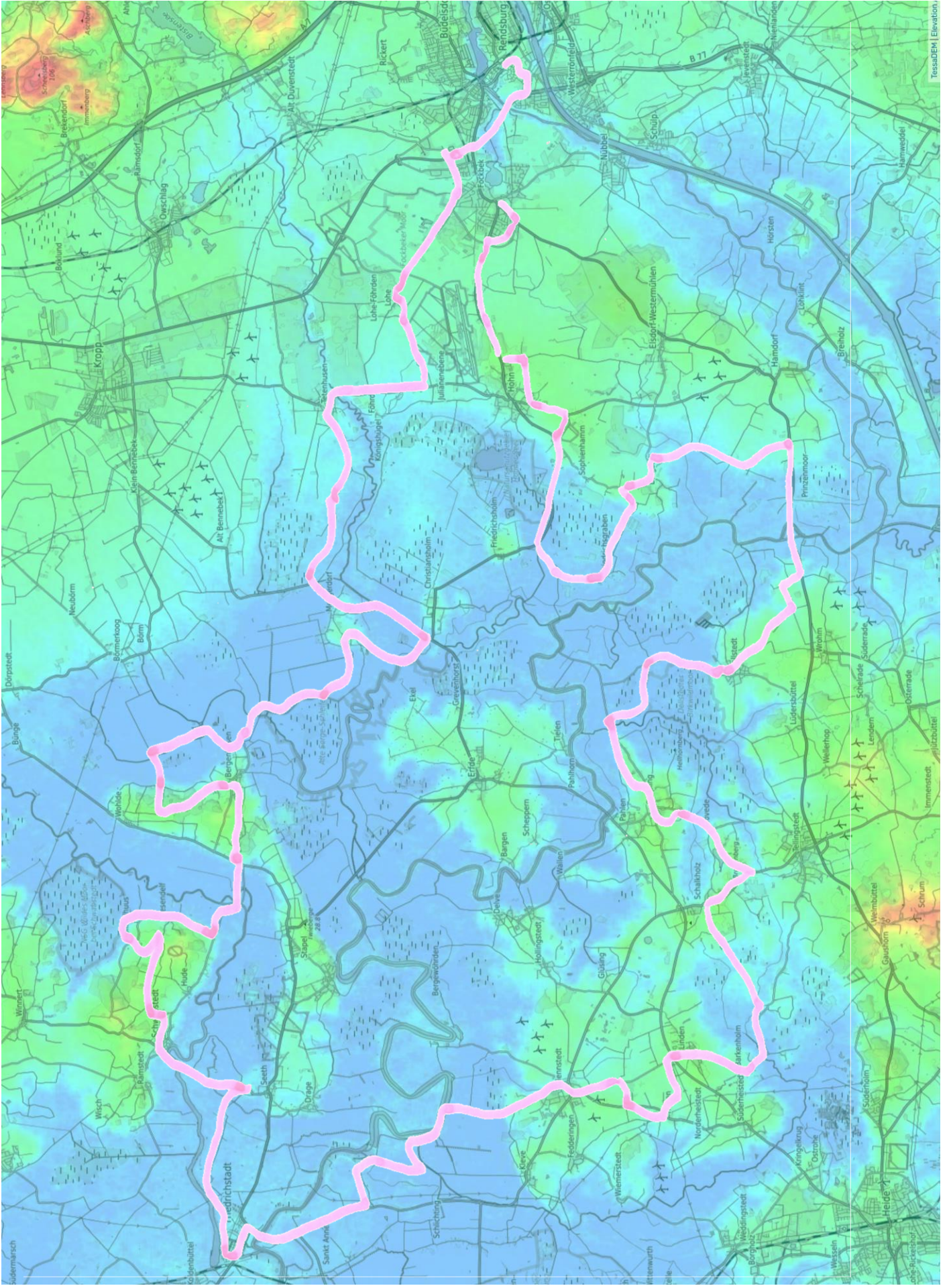
Die Route führt durch die Niederungen von Eider, Broklandsau, Treene und (Alte) Sorge. Dabei stehen die beeindruckenden, oft noch natürlichen Moore in einem tollen Kontrast zu den alten Kulturlandschaften auf den Geestrücken, die wir immer wieder überqueren. **Die rechtsstehende Karte und touristische Hinweise im Roadbook geben dazu etwas Orientierung.**

Noch ein paar allgemeine Hinweise:

- **Für diese Streckenempfehlung kann der Lions Club Rendsburg keinerlei Haftung übernehmen. Die Route entspricht der einer genehmigten Veranstaltung. Sie könnte aber durch Baustellen oder andere Ereignisse in Abschnitten nicht befahrbar sein.**
- **Wir weisen im Roadbook (ohne jede Gewähr auf Vollständigkeit) auf viele Geschwindigkeitsbegrenzungen und Vorfahrtssituationen hin, aber das entbindet Sie nicht von Ihrer Verantwortung als Fahrer.**
- **In nahezu allen Ortschaften gilt durchgehend Tempo 30 und rechts-vor-links. Letzteres übrigens auch überwiegend auf den Nebenstrecken, die wir fast ausschließlich befahren.**

Toiletten sind im Roadbook ausgewiesen: Lexfähre (Eiderquerung der B203) und Bergenhusen. Eine **Tankstelle** ist in unmittelbarer Nähe zum Parkplatz der Mittagspause.

Wir wünschen Ihnen eine schöne und pannenfreie Ausfahrt!

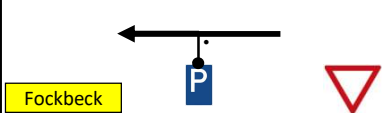
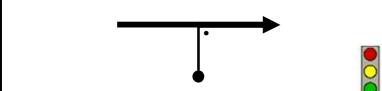
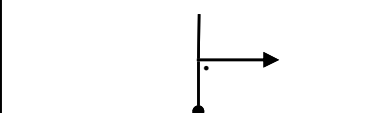
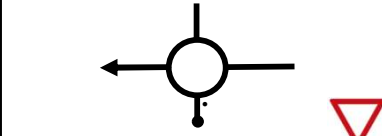
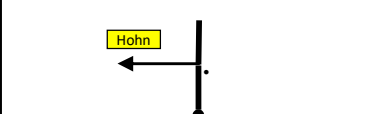
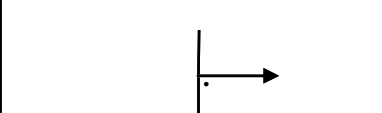
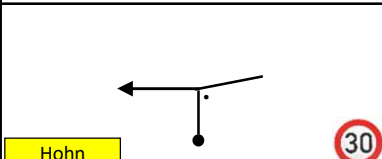
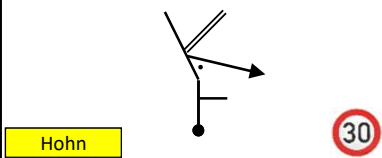
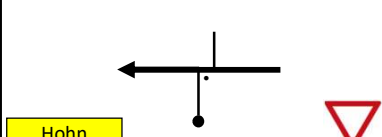



9. Lions MS-Charity-Oldtimerausfahrt

Teil 1a

15. Juni 2024

Gesamtstrecke [km]: 37,0

Nr.	Gesamtstrecke	Teilstrecke	Skizze	Anmerkung	Reststrecke
1	0,0	0,0		km 0 beim Abbiegen auf B202 ...und unmittelbar danach:	37,0
2	0,1	0,06		Abbiegen auf Elsdorfer Str. / B203 Rtg. Heide / Hamdorf	37,0
3	0,9	0,9		Abbiegen auf Umgehungsstr. Rtg. St. Peter-Ording / Husum	36,1
4	2,3	1,4		Kreisverkehr an der dritten Ausfahrt auf B202 Rtg. St. Peter-Ording verlassen	34,7
5	6,5	4,1		Abbiegen auf Großen Sichten	30,6
6	7,2	0,7		Abbiegen auf Kronskamper Weg	29,8
7	8,3	1,1		Abbiegen auf Kunterschaft	28,7
8	8,5	0,2		Scharf rechts abbiegen um auf [Kunterschaft] zu bleiben	28,5
9	9,0	0,5		Abbiegen auf Hohe Str.	28,0
10	10,0	1,0		Abbiegen auf [Bollbrück] Rtg. (Fahrh.hinw.) Christiansholm	27,0

9. Lions MS-Charity-Oldtimerausfahrt

Teil 1a

15. Juni 2024

Gesamtstrecke [km]: 37,0


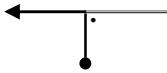
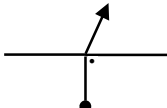
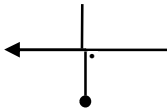
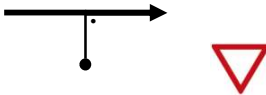
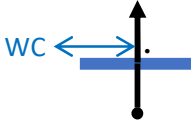
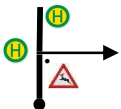
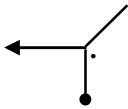
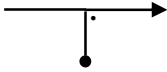
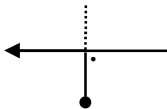
Nr.	Gesamtstrecke	Teilstrecke	Skizze	Anmerkung	Reststrecke
11	11,0	1,0		Abbiegen auf B202 Rtg. St. Peter-Ording	26,0
12	14,4	3,3		Abbiegen Rtg. Friedrichsgraben ...durch das Friedrichsgrabener Moor (Achtung: Bodenwellen bis Pos. 17)	22,7
13	15,8	1,4		Abbiegen auf [Kirchendamm] Rtg. Friedrichsgraben	21,3
14	17,7	1,9		Abbiegen auf [Moordamm] Rtg. Sophienhamm, Bargstall im weiteren Verlauf Kanaldamm	19,4
15	18,3	0,6		Abbiegen auf [d. Achterste Damm]	18,7
16	20,2	1,9		Abbiegen auf Dorfstr.	16,8
17	20,8	0,7		Abbiegen auf [Hauptstr.]	16,2
18	21,9	1,1		Hauptstr. nach links weiter folgen Rtg. Hamdorf ...und unmittelbar danach:	15,1
19	22,1	0,17		Abbiegen auf Zum Auweg, im weiteren Verlauf: Niekoppel, Buchsdeheide, Queenhorst	14,9
20	23,5	1,4		Leicht rechts weiter auf [Queenhorst]	13,5

9. Lions MS-Charity-Oldtimerausfahrt

Teil 1a

15. Juni 2024

Gesamtstrecke [km]: 37,0

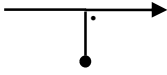
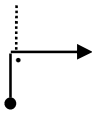
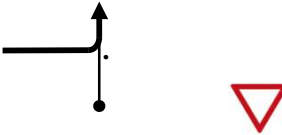
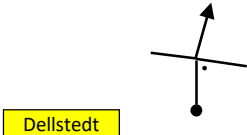
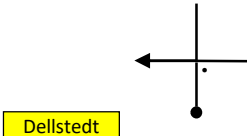
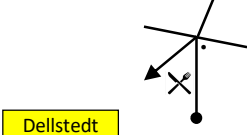
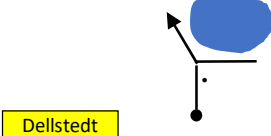
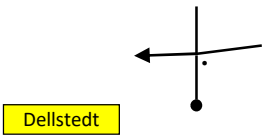
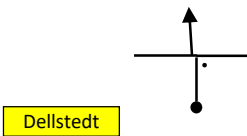
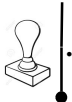
Nr.	Gesamtstrecke	Teilstrecke	Skizze	Anmerkung	Reststrecke
21	23,8	0,3		Leicht rechts abbiegen auf [Scheidekoppel]	13,2
22	24,5	0,7		Abbiegen auf [Uhlenhorster Moor]	12,5
23	24,9	0,3		[Uhlenhorster Moor] weiter folgen	12,2
24	25,6	0,7		Abbiegen auf Lange Reihe	11,5
25	27,2	1,7		Abbiegen auf B203	9,8
26	30,2	3,0		Kreuzung der Eider an der Schleuse Lexfähre WC links ab ca. 300 m im Restaurant "Zur Alten Fährhaus"	6,8
27	31,1	0,8		Kurz nach Schild "Wildwechsel": Abbiegen auf Neuenfähre	6,0
28	31,5	0,4		Abbiegen und [Neuenfähre] weiter folgen	5,5
29	32,2	0,7		Abbiegen auf Wirtschaftsweg	4,9
30	32,5	0,3		Abbiegen auf Wirtschaftsweg	4,6

9. Lions MS-Charity-Oldtimerausfahrt

Teil 1a

15. Juni 2024

Gesamtstrecke [km]: 37,0

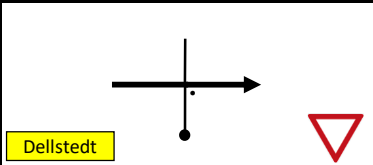
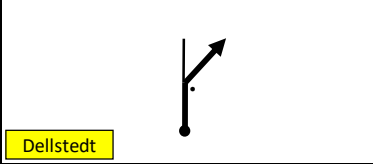
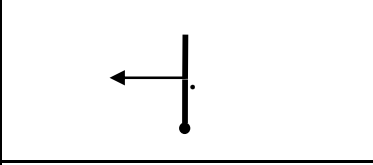
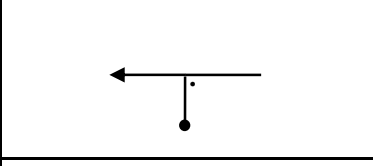
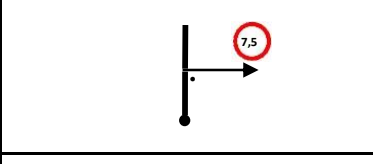
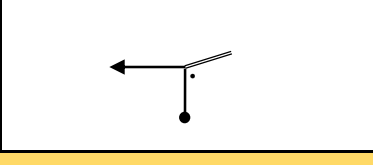

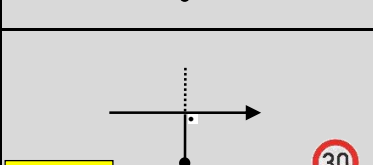
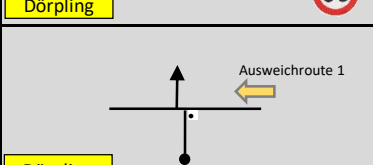
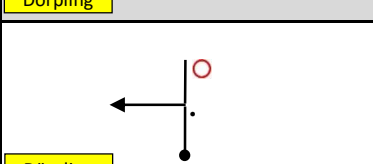
Nr.	Gesamtstrecke	Teilstrecke	Skizze	Anmerkung	Reststrecke
31	33,3	0,8		Abbiegen auf Wirtschaftsweg	3,8
32	33,4	0,2		Abbiegen auf Wirtschaftsweg	3,6
33	34,7	1,3		Geradeaus auf [Mühlenberg], im weiteren Verlauf (in Dellstedt): Süderort	2,3
34	35,9	1,2		Leicht rechts abbiegen auf Süderort (nicht verwirren lassen: andere Teilnehmer kommen evtl. von links und fahren geradeaus weiter - wie Sie nach Pos. 38)	1,1
35	36,0	0,16		Abbiegen auf Vogelstange	1,0
36	36,2	0,2		Am Gasthof "Zur Eiche": scharf links abbiegen auf Teichstr.	0,8
37	36,4	0,16		Schräg links auf Schulstr.	0,6
38	36,5	0,1		Abbiegen auf Süderort (nicht verwirren lassen: andere Teilnehmer kommen evtl. von rechts, biegen aber nach 150 m wieder ab - wie Sie an Pos. 35)	0,5
39	36,8	0,3		Süderort versetzt geradeaus folgen	0,2
40	37,0	0,2		Kontrollpunkt (Spiel 1) Parken nach Einweisung	0,0

9. Lions MS-Charity-Oldtimerausfahrt

Teil 1b

15. Juni 2024

Gesamtstrecke [km]: 36,9

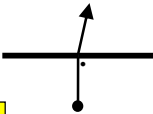

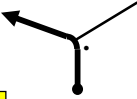
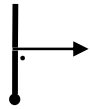
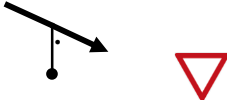

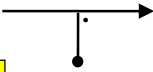
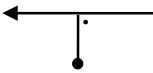


Nr.	Gesamtstrecke	Teilstrecke	Skizze	Anmerkung	Reststrecke
1	0,0	0,0		Abbiegen auf Lange Reihe (km 0 an der Kreuzung)	36,9
2	0,1	0,1		Lange Reihe schräg rechts folgen nach Verlassen von Dellstedt: Durchfahren des Dellstedter Moors	36,7
3	2,7	2,6		Abbiegen auf Schüttlingdeich Rtg. Kiebitzhof	34,2
4	5,5	2,8		Abbiegen auf [Hohenlieth] Rtg. (Fahrh.hinw.) Dörpling	31,4
5	5,9	0,4		Abbiegen auf Wirtschaftsweg	31,0
6	6,0	0,1		Wirtschaftsweg nach links weiter folgen parallel zur Eider (rechts)	30,8
Ausweichroute 1 zur Vermeidung der Piste ersetzt Pos. 7 - 8 (0,6 km länger) - siehe am Ende von Tour 1b					
7	8,1	2,1		Abbiegen Rtg. Klumpen 5 Gut gepflegte Piste für 600 m	28,8
8	8,7	0,6		Abbiegen auf [Schulstr.] Rtg. (Fahrh.hinw.) Heide	28,2
9	9,0	0,2		Versetzt geradeaus auf Mühlenweg	27,9
10	9,1	0,2		Abbiegen und weiter auf Mühlenweg, im weiteren Verlauf: Brecken	27,8

9. Lions MS-Charity-Oldtimerausfahrt

Teil 1b

15. Juni 2024

Gesamtstrecke [km]: 36,9

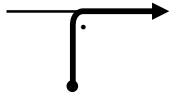
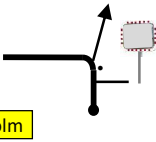
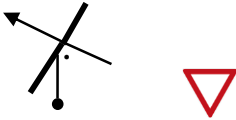
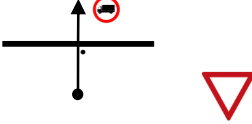
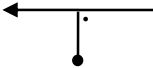
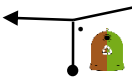
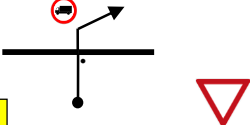
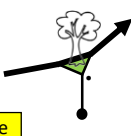
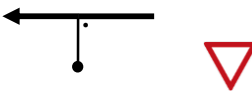
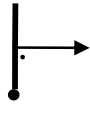
Nr.	Gesamtstrecke	Teilstrecke	Skizze	Anmerkung	Reststrecke
11	9,3	0,14	 Dörpling	Geradeaus auf Breecken	27,6
12	10,3	1,0		Abbiegen auf Tellingstedter Str., im weiteren Verlauf: Dorfstr.	26,6
13	11,3	1,0	 Hövede	[Dorfstr.] nach links folgen und unmittelbar danach:	25,5
14	11,4	0,1	 Hövede	Abbiegen auf Breiterberg	25,4
15	13,4	2,0		Abbiegen auf Hauptstr. Rtg. (Fahrh.hinw.) Schalkholz	23,4
16	14,9	1,5	 Schalkholz	Abbiegen auf Rehmsweg	21,9
17	15,4	0,5	 Schalkholz	Abbiegen und [Rehmsweg] weiter folgen	21,5
18	15,7	0,3		Abbiegen auf [Vierth], im weiteren Verlauf: Helgenweg, Südermoorweg ...entlang der Broklandsau	21,2
19	19,3	3,6	 Redderstal	Abbiegen auf Rederstaller Str. und unmittelbar danach:	17,6
20	19,4	0,08	 Redderstal	Rederstallerstr. nach rechts weiter folgen	17,5

9. Lions MS-Charity-Oldtimerausfahrt

Teil 1b

15. Juni 2024

Gesamtstrecke [km]: 36,9

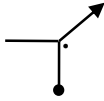
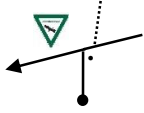
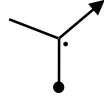
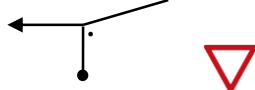
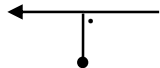
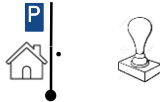
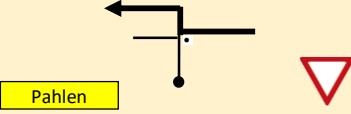
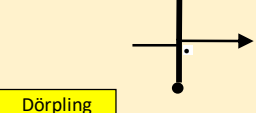
Nr.	Gesamtstrecke	Teilstrecke	Skizze	Anmerkung	Reststrecke
21	21,0	1,6		Landstr. folgen auf [Dorfstr.]	15,9
22	22,3	1,3		Leicht rechts auf Vossberg, im weiteren Verlauf: Barkenholmer Weg	14,6
23	23,9	1,6		Unmittelbar nach Einmündung in die Hauptstr.: Abbiegen auf Ziegeleiweg	13,0
24	24,4	0,5		Landstr. Kreuzen und weiter auf [Ziegeleiweg]	12,5
25	24,7	0,3		Abbiegen auf Hägener Weg	12,2
26	26,0	1,3		Abbiegen auf [Ziegeleiweg]	10,9
27	26,4	0,4		Weiter auf [Fedderinger Weg]	10,5
28	29,5	3,1		Einmündung in [Hauptstr.]	7,4
29	30,9	1,4		Abbiegen auf Hauptstr.	5,9
30	31,5	0,5		Abbiegen auf Quellgrund im weiteren Verlauf: Unterm Busch Weg	5,4

9. Lions MS-Charity-Oldtimerausfahrt

Teil 1b

15. Juni 2024

Gesamtstrecke [km]: 36,9

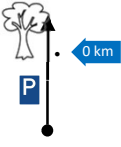
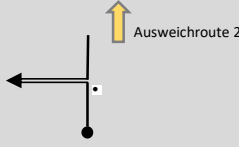
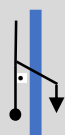
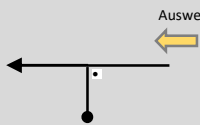
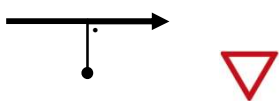
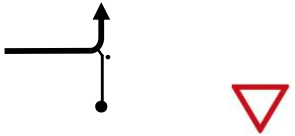
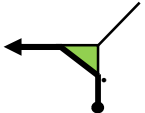
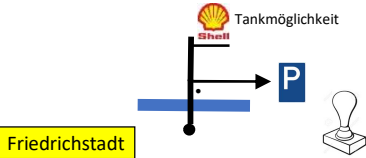

Nr.	Gesamtstrecke	Teilstrecke	Skizze	Anmerkung	Reststrecke
31	31,7	0,2		Quellengrund schräg rechts folgen, im weiteren Verlauf: Unterm Busch Weg	5,2
32	32,7	1,0		Abbiegen auf [Grimmschlitzer Moorweg]	4,2
33	33,0	0,3		Schräg rechts auf [Busch]	3,8
34	33,8	0,7		Abbiegen auf [Östermoor]	3,1
35	35,9	2,1		[Östermoor nach links folgen], ...im weiteren dem Eiderdeich längs	1,0
36	36,9	1,0		Kontrollpunkt am Schöpfwerk Westermoor (Spiel 2) Parken nach Einweisung	0,0
Ausweichroute 1 (0,6 km länger)					
7	8,7	2,7		Abbiegen auf Mühlenberg; im weiteren Verlauf: Tellingstedter Str.	
9	9,5	0,7		Abbiegen auf Mühlenweg	

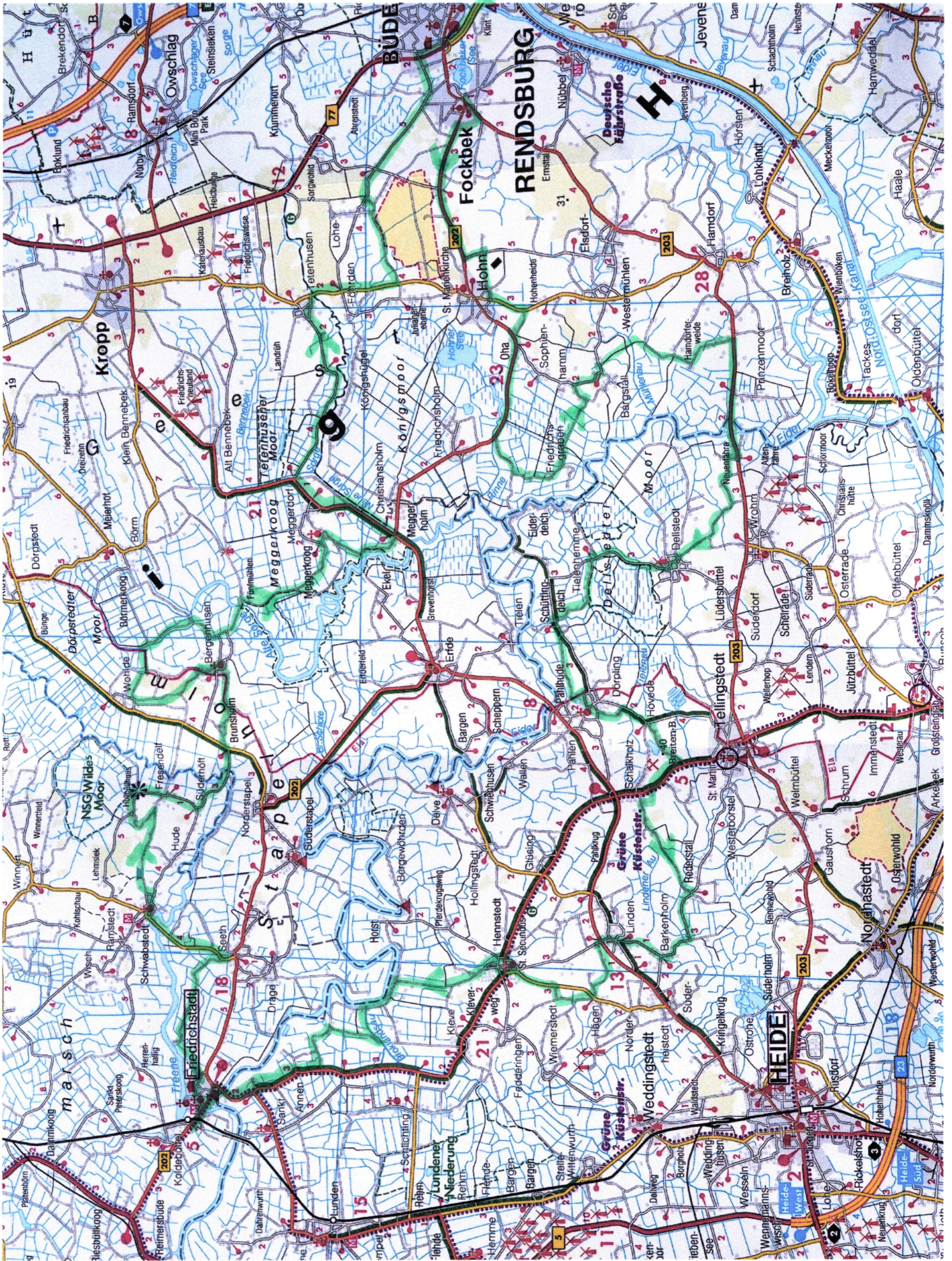
9. Lions MS-Charity-Oldtimerausfahrt

Teil 1c

15. Juni 2024

Gesamtstrecke [km]: 11,0

Nr.	Gesamtstrecke	Teilstrecke	Skizze	Anmerkung	Reststrecke
1	0,0	0,0		km 0 am Baum hinter der Parkfläche	11,0
2	0,4	0,35		Vor dem nächsten Schöpfwerk: Abbiegen auf Spurweg ...entlang Broklandsau Achtung: ungeeignet bei geringer Bodenfreiheit	10,7
Ausweichroute 2 zur Vermeidung des Spurwegs: 4 km der Straße weiter folgen bis Pos. 5 (1,3 km kürzer)					
3	1,8	1,4		Abbiegen auf [Bauernweg]	9,3
4	3,8	2,0		Abbiegen auf [Nordfeld-Hehm]	7,3
5	5,8	2,0		Abbiegen auf [Österfeld]	5,3
6	8,4	2,6		Geradeaus auf Bundesstr. Rtg. Friedrichstadt	2,7
7	9,9	1,5		Abbiegen auf B202 Rtg. St. Peter-Ording, Friedrichstadt	1,1
8	11,0	1,1		Nach Überquerung der Treene: Abbiegen auf P1 Altstadt Parken zur Mittagspause	0,0
9	11,0			Bitte die Wertungs- bögen beim Start nach dem Mittag abgeben	0,0

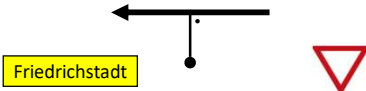
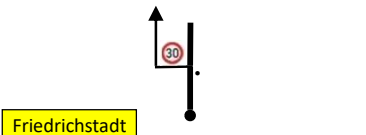
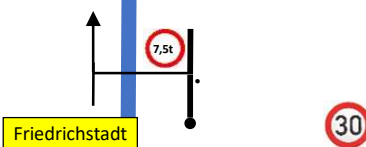
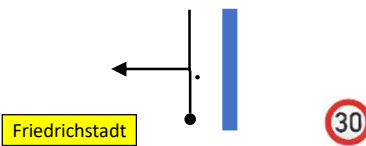
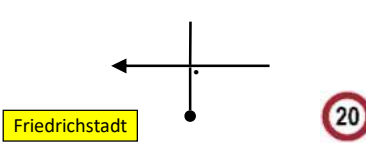
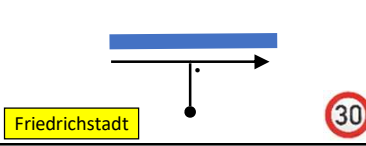
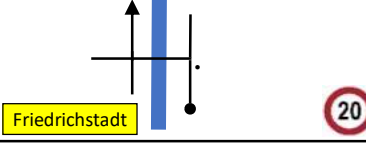
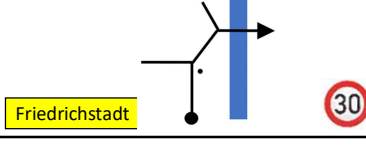
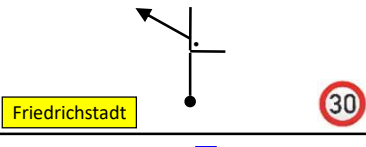
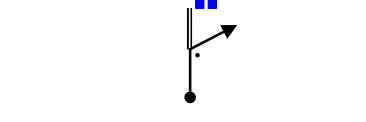


9. Lions MS-Charity-Oldtimerausfahrt

Teil 2a

15. Juni 2024

Gesamtstrecke [km]: 41,4

Nr.	Gesamtstrecke	Teilstrecke	Skizze	Anmerkung	Reststrecke
1	0,0	0,0		Vom Parkplatz zurück auf die B202, (km 0 beim Einbiegen auf die B202)	41,4
2	0,2	0,2		Abbiegen auf Am Deich Start einer kleinen Rundfahrt durch Friedrichstadt	41,2
3	0,3	0,1		Abbiegen auf die Brücke über den Kanal, sofort anschließend rechts ...und unmittelbar danach:	41,1
4	0,4	0,06		Abbiegen auf Prinzeßstr.	41,1
5	0,6	0,2		Abbiegen auf Am Markt, geht über auf Westermarktstr.	40,8
6	0,8	0,2		Abbiegen Rtg. Museum auf [Am Binnenhafen], geht über auf: Am Mittelburgwall	40,6
7	1,1	0,2		Abbiegen auf die Brücke, sofort anschließend rechts dem Kanal folgen [Holmertorstr.]	40,4
8	1,3	0,3		Über den Kanal in die Schleswiger Str.	40,1
9	1,9	0,6		Abbiegen auf Tegelhof, im weiteren Verlauf: Mildterhof ...entlang der Treene (links) nach Schwabstedt	39,6
10	3,4	1,5		Rechts abbiegen den Deich hinunter	38,1

9. Lions MS-Charity-Oldtimerausfahrt

Teil 2a

15. Juni 2024

Gesamtstrecke [km]: 41,4

Nr.	Gesamtstrecke	Teilstrecke	Skizze	Anmerkung	Reststrecke
11	5,7	2,4		Abbiegen auf [Mildterkoog], im weiteren Verlauf Kolonnenweg	35,7
12	7,1	1,4		Abbiegen auf Landesstr. [L38]	34,3
13	10,3	3,2		Abbiegen auf An der Treene Rtg. Fresendelf / Hude, im weiteren Verlauf: Huder Str.	31,1
14	11,6	1,3		Abbiegen auf Hollingsbusch (am Ende 150 m guter Spurweg) ...den Geestrücken hinauf	29,8
15	12,1	0,5		Abbiegen auf Holbek, im weiteren Verlauf Süderfresenholm	29,3
16	14,7	2,6		Weiter auf [Süderfresenholm]	26,7
17	16,2	1,5		Abbiegen auf [Hollbüllhuus], im weiteren Verlauf: Dorfstr. ...am Wilden Moor vorbei (links)	25,2
18	17,8	1,6		Dorfstr. Rtg. Schwabstedt weiter folgen	23,6
19	19,3	3,1		Abbiegen auf Kreisstr. Rtg. Kropp, Bergenhusen ...erneut in die Treene-Niederung	22,2
20	22,0	2,7		Abbiegen auf [Blumental] Rtg. Kropp, Bergenhusen ...und unmittelbar darauf:	19,5

9. Lions MS-Charity-Oldtimerausfahrt

Teil 2a

15. Juni 2024

Gesamtstrecke [km]: 41,4

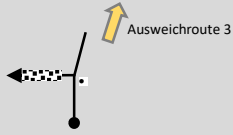
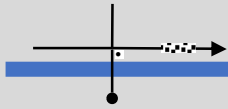
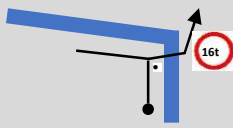
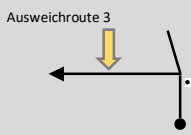
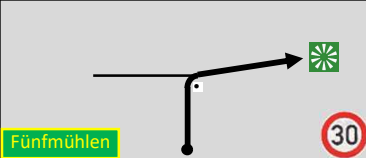


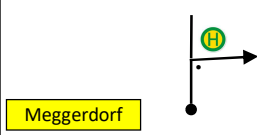
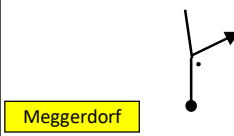
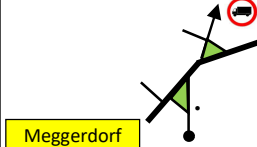
Nr.	Gesamtstrecke	Teilstrecke	Skizze	Anmerkung	Reststrecke
21	22,1	0,1		Abbiegen auf [Brunsholm] Rtg. Aussiedlung ...den nächsten Geestrücken hinauf	19,3
22	22,5	0,3		Abbiegen und [Brunsholm] weiter folgen ...Sorge-Niederung rechts	19,0
23	24,9	2,4		Abbiegen auf Karkenstreng	16,5
24	25,2	0,3		Abbiegen auf [Poststroot] ...und unmittelbar darauf:	16,2
25	25,3	0,05		Leicht rechts in die [Bäckerstroot] ...und unmittelbar darauf: (WC am Friedhofsparkplatz links)	16,2
26	25,3	0,1		Abbiegen auf [Dörpstroot] (WC im Landgasthof Hoier Boier)	16,1
27	25,6	0,2		ZWEITE Abfahrt auf Bevering Rtg. Wohlde, im weiteren Verlauf: Redder	15,9
28	26,1	0,5		Abbiegen auf Wohlder Weg im weiteren Verlauf: Kirchweg ...mit Blick auf die Treene-Niederung (links)	15,4
29	29,0	2,9		Abbiegen auf Moehlweg ...über den Geestrücken von der Treene- zur Sorge-Niederung	12,4
30	29,9	0,9		Abbiegen auf [Redder]	11,5

9. Lions MS-Charity-Oldtimerausfahrt

Teil 2a

15. Juni 2024

Gesamtstrecke [km]: 41,4


Nr.	Gesamtstrecke	Teilstrecke	Skizze	Anmerkung	Reststrecke
Ausweichroute 3 zur Vermeidung der Pisten ersetzt Pos. 31 - 35 (0,3 km länger) - siehe am Ende von Tour 2a					
31	30,1	0,2		Abbiegen auf [Kleiner Holzköpplweg] (am Ende ca. 700 m Schotterpiste)	11,3
32	31,1	1,0		Abbiegen auf [Westerdeich] (ab km 30,7 ca. 500 m Schotterpiste) ...durch das Bergenhusener Moor	10,3
33	32,9	1,8		Abbiegen auf [Schwarzerdamm]	8,5
34	33,8	0,9		[Schwarzerdamm] nach links weiter folgen im weiteren Verlauf: Kuhfennendamm, Kirchendamm	7,6
35	35,6	1,8		Abbiegen auf [Fünfmühlendeich] Rtg. Meggerdorf bis zur Aussichtsplattform über die Sorge-Niederung	5,8
36	36,5	0,8		Von der Aussichtsplattform der Straße [Fünfmühlendeich] weiter folgen	5,0
37	37,7	1,2		[Fünfmühlendeich] weiter folgen im weiteren Verlauf: Westersee	3,7
38	39,8	2,0		Abbiegen auf Johannisberg ...und kurz darauf:	1,7
39	39,9	0,1		Abbiegen auf Wirtschaftsweg	1,6
40	40,2	0,3		Abbiegen auf [Krummendamm] Rtg. Badestelle, Sandschleuse	1,3

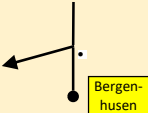



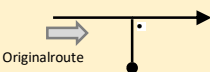
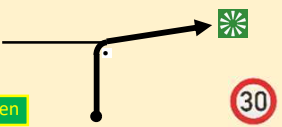
9. Lions MS-Charity-Oldtimerausfahrt

Teil 2a

15. Juni 2024

Gesamtstrecke [km]: 41,4

Nr.	Gesamtstrecke	Teilstrecke	Skizze	Anmerkung	Reststrecke
41	41,4	1,3		Stopp an der Badestelle Meggerdorf für Spiel 3 ...direkt an der Alten Sorge	0,0

Ausweichroute 3 (0,3 km länger)					
31	32,1	2,1		Nach Ortseingang Bergenhusen abbiegen auf [Neulandsdamm]	
32	32,5	0,4		Abbiegen auf [Stuten]	
33	33,2	0,7		Abbiegen auf [Dörpstroot] ...und kurz darauf:	
34a	33,4	0,1		Abbiegen auf Hoier-Boier-Stroot Rtg. Börm, im weiteren Verlauf: Börmer Weg	
34b	34,4	1,0		Abbiegen auf [Kuhfennendamm], im weiteren Verlauf: Kirchendamm ...durch das Bergenhuser Moor	
35	36,0	1,6		Abbiegen auf [Fünfmühlendeich] Rtg. Meggerdorf bis zur Aussichts- plattform über die Sorge-Niederung	

9. Lions MS-Charity-Oldtimerausfahrt

Teil 2b

15. Juni 2024

Gesamtstrecke [km]: 28,7

Nr.	Gesamtstrecke	Teilstrecke	Skizze	Anmerkung	Reststrecke
1	0,0	0,0		km 0 am Ende der Baumreihe rechts, weiter auf [Krummendamm]	28,7
2	0,9	0,9		Abbiegen auf [Ossenholm]	27,8
3	1,5	0,5		Abbiegen auf [Umleitungsdeich] ...entlang der Sorge	27,2
4	5,5	4,0		Abbiegen Rtg. Tetenhusen auf [Haberland], im weiteren Verlauf: Bollbrück ...li. Tetenhusener Moor, re. Sorge	23,2
5	11,5	6,0		Abbiegen auf Westerende	17,2
6	11,9	0,4		Abbiegen auf Rühn und unmittelbar danach:	16,8
7	12,0	0,05		Abbiegen auf Sein	16,7
8	12,3	0,3		Abbiegen auf Hohner Str.	16,4
9	15,3	3,0		Abbiegen auf [Hohner Str.]	13,4
10	17,9	2,5		Abbiegen auf Meiereistr.	10,8
11	18,1	0,2		Abbiegen auf Am Kluus	10,6

9. Lions MS-Charity-Oldtimerausfahrt

Teil 2b

15. Juni 2024

Gesamtstrecke [km]: 28,7

Nr.	Gesamtstrecke	Teilstrecke	Skizze	Anmerkung	Reststrecke
12	18,6	0,5		Abbiegen auf Hauptstr., im weiteren Verlauf: Loher Weg	10,1
13	19,5	0,9		Weiter auf Loher Weg ...und ohne weitere "Verzierungen" flott zum Kaffeetrinken :-)	9,2
14	23,5	4,0		Kreisverkehr an der zweiten Auffahrt verlassen	5,2
15	23,8	0,3		Auffahrt auf die B77 Rtg. Itzehoe	4,9
16	26,8	3,0		B77 an der Ausfahrt RD Mitte verlassen und der Berliner Straße über drei Ampelkreuzungen Rtg. Zentrum weiter folgen	1,9
17	28,2	1,4		Auf der linken Spur einordnen Rtg. Paradeplatz und geradeaus in die Königinstr.	0,5
18	28,4	0,2		Abbiegen auf Paradeplatz Rtg. Sporthalle, dann weiter um den Platz	0,3
19	28,6	0,2		Abbiegen auf Arsenalstr. Rtg. P Kulturzentrum	0,08
20	28,7	0,08		Durch das Tor in den Innenhof des Arsenals fahren	0,0
21	28,7	0,0		Bitte die Wertungsbögen abgeben	0,0